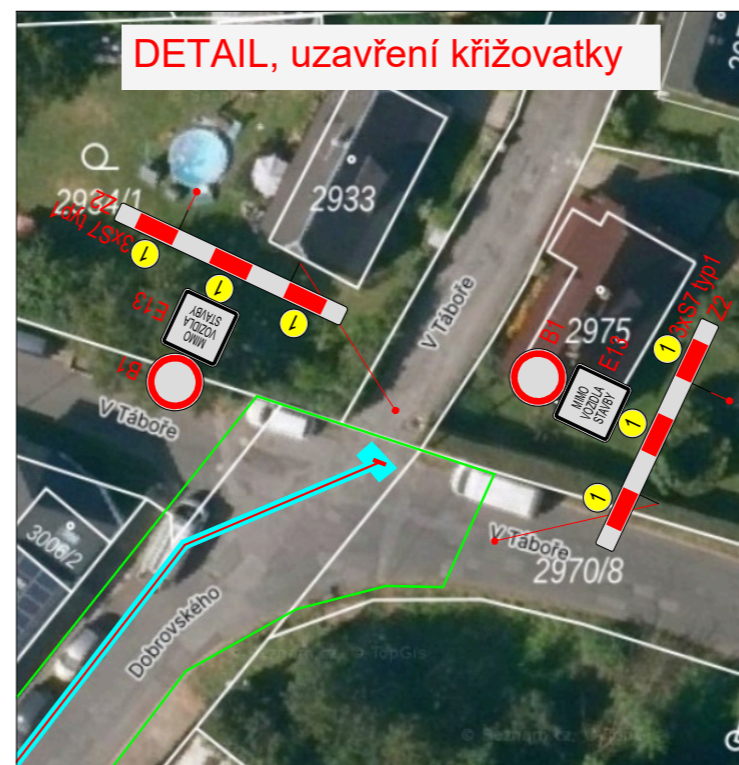


MÍSTO STAVBY

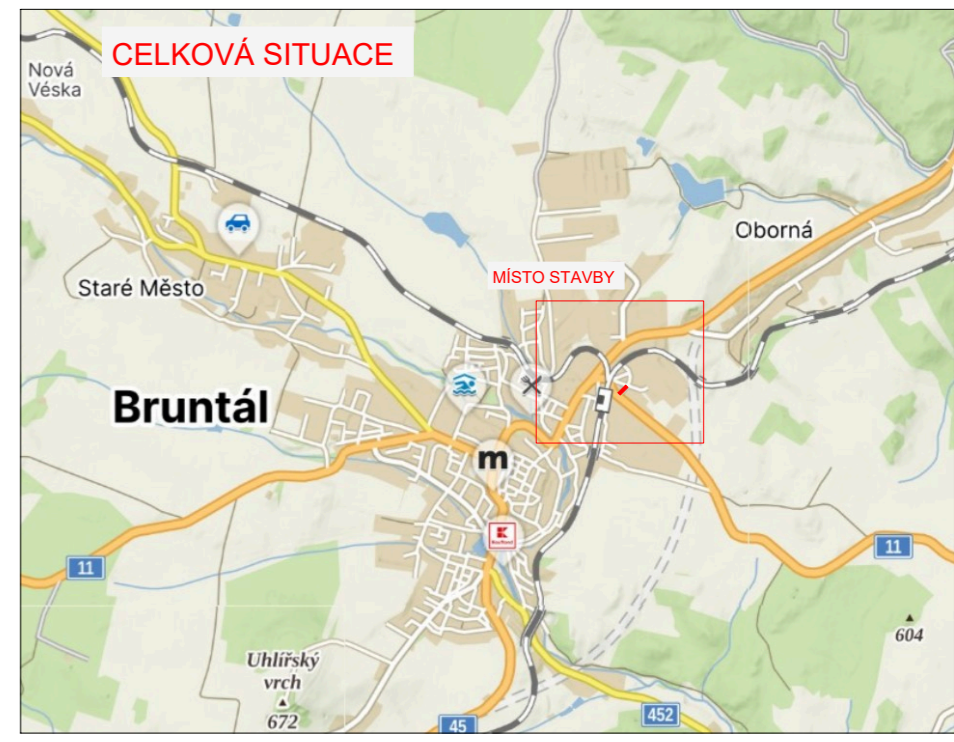


DETAIL, uzavření křižovatky

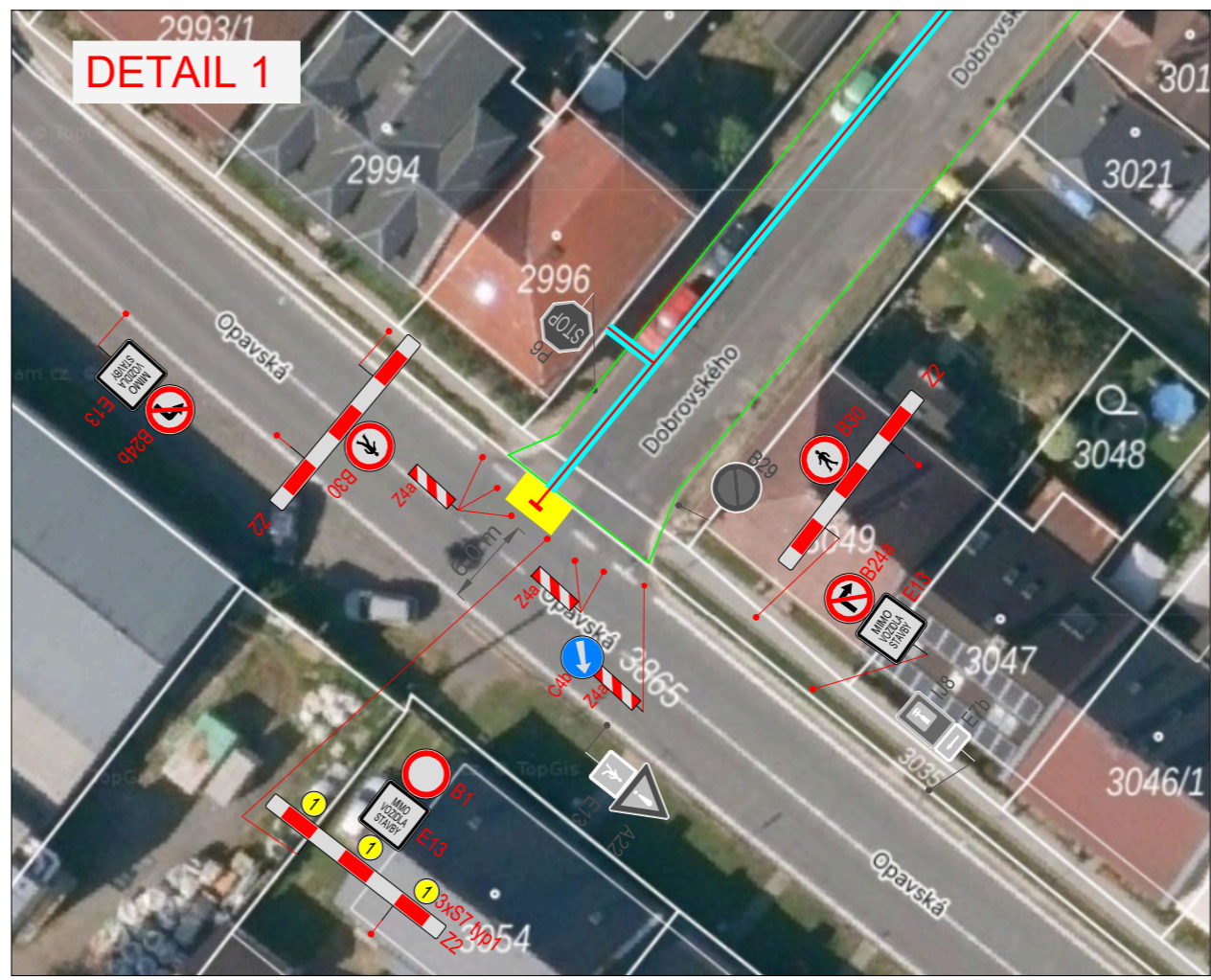


DETAIL, uzavření křižovatky

V době uzavření křižovatky (4 dny) bude objízdná trasa zrušena. Rovněž bude zrušeno přechodné dopravní značení IS11 (směrníky) a obousměrný provoz na ulici v Táboře.



CELKOVÁ SITUACE



DETAIL 1

LEGENDA:

- - místo uzavírky
- - objízdná trasa
- zábor sil. I/11 na pozemku parc. č. 3865 k.ú. Bruntál-město (plocha 2 m²)
- zábor MK na pozemku parc. č. 3007 k.ú. Bruntál-město (hlavní řád 230 m², přípojky 60 m²)
-
-
-

- navržené přechodné svíslé dopravní značení
 - stávající svíslé dopravní značení
 - zrušené stávající svíslé dopravní značení

VYPRACOVALA ING. VERONIKA TOMKOVÁ	DATUM BŘEZEN 2025	Č. VÝKRESU 01
NÁZEV AKCE Obnova vodovodu Bruntál, ul. Dobrovského, řad "X2"		
NÁZEV VÝKRESU PROVIZORNÍ DOPRAVNÍ ZNAČENÍ		



Brantice 430, 793 93 Brantice
e-mail: info@znackymorava.cz

Ověřovací doložka změny datového formátu dokumentu podle § 69a zákona č. 499/2004 Sb.

Změnou datového formátu se nepotvrzuje správnost a pravdivost údajů obsažených v dokumentu a jejich soulad s právními předpisy.
Vstupující dokument nebyl podepsán.

Typ vstupního dokumentu: .PDF
Otisk vstupního souboru: 70E25BD1485E6579FBB4B2CA6EFB129E5FDA7F27D4165E493393E9743940E6B7
Použitý algoritmus: SHA256_SBB 2.16.840.1.101.3.4.2.1

Subjekt, který změnu formátu dokumentu provedl:

Moravskoslezský kraj, 28. října 2771/117, 70200 Ostrava, posta@msk.cz

Datum vyhotovení ověřovací doložky:

25.3.2026

Jméno a příjmení osoby, která změnu formátu dokumentu provedla:

Moravskoslezský kraj